

JAMÓN BIKE 2026 / GUÍA TÉCNICA - ES



JAMÓN BIKE

21 MARZO
XIII Edición
2026



UCI
Maratón
sábado

80 km - 46 km
1900m - 1100m

UCI

media

INTRODUCCIÓN

Calamocha es la capital administrativa de la Comarca del Jiloca en la provincia de Teruel (Aragón), situada a 110 km. de Zaragoza (capital de la comunidad y aeropuerto más cercano), a 70 km. de Teruel y a 260 km. de Madrid; y comunicada con todas ellas por autovía.

Cuenta con 4.473 habitantes, tiene una superficie de 316,63 km², una densidad de 14,61 habitantes por km² y está a 884 m. de altura.

El término municipal incluye 11 núcleos de población o pedanías: Collados, Cuencabuena, Cutanda, Lechago, Luco de Jiloca, Navarrete del Río, Nueros, Olalla, El Poyo del Cid, Valverde y Villarejo de los Olmos.

El Club Ciclista Calamocha tiene 37 años de historia y siempre ha organizado pruebas deportivas, cicloturistas de carretera en sus inicios y estos 13 últimos años pruebas de **BTT** del máximo **nivel nacional**, llegando a organizar un **Campeonato de España de Ultramaratón**.


Seleccionamos los mejores recorridos para que los ciclistas pongan a prueba su resistencia a la vez que disfruten de los impresionantes paisajes que ofrece la Comarca del Jiloca. Disponemos de los mejores avituallamientos, además cada participante recibe un pack del corredor completo y corte de jamón tradicional de Calamocha; también tenemos preparadas varias actividades y actos para celebrar la 13ª edición de la prueba. **LA PRUEBA INTERNACIONAL XCM "JAMÓN BIKE"** que se celebrará el 21 de marzo de 2026, se realizará bajo la normativa UCI y reglamento técnico de la Federación Española de Ciclismo y cuantas Normas Reglamentarias le sean de aplicación.

Además, contamos con la **colaboración** de las principales instituciones y empresas de la con

PATROCINADORES



COLABORADORES



LOCALIZACIÓN



En el siguiente enlace puede verse dónde se encuentra localizada Calamocha y cómo llegar.

<https://jamonbike.com/como-llegar/>

En este otro se puede ver el mapa de la localidad, donde se encuentra ubicado del **RECINTO FERIA** (salida, meta, pasos intermedios, recepción, dorsales, paddock, comida, baños, información, zona de reuniones técnicas, entrega de trofeos, etc.) el centro neurálgico de la prueba; así como los distintos servicios más importantes que ofrece el municipio, las duchas y aparcamientos.



<https://jamonbike.com/localizaciones-asistencias/>

RECINTO FERIA

Avda. América s/n

44200 Calamocha (Teruel) SPAIN

<https://goo.gl/maps/6yJDkJZrga3VWAzs9>

CONTACTO

CLUB CICLISTA CALAMOCHA

CIF: G-44116176

C/ La Balsa 16, Calamocha 44200 (Teruel) SPAIN



jamonbike@jamonbike.com

620 221 578 (Juan Ignacio, director de carrera)



calamochacc@gmail.com

655 127 021 (Jacobo, coordinador de emergencia y protocolo).



scdjiloca@gmail.com

ALOJAMIENTO Y RESTAURACIÓN

Calamocha y su Comarca cuenta con numerosos hoteles, hostales y casas rurales, para alojar a los participantes y acompañantes; así como una amplia variedad de bares y restaurantes.



<https://jamonbike.com/wp-content/uploads/2025/12/Alojamientos-2025.pdf>

Se ha habilitado en el PABELLÓN POLIDEPORTIVO (zona de duchas) la posibilidad de poder pernoctar con medios propios en su interior.



PROGRAMACIÓN

VIERNES 20 DE MARZO

15:30 - 21:00H ENTREGA DE DORSALES Y FERIA DEL CORREDOR

Localización: Recinto Ferial.

21:00H REUNIONES TÉCNICAS

Localización: Recinto Ferial.

19:30H APERTURA DE DUCHAS Y SUELO DURO

Localización: Pabellón Polideportivo.

SÁBADO 21 DE MARZO

07:30 - 09:00H ENTREGA DE DORSALES

Recogida de dorsales y bolsa del corredor.

Café y pastas antes de la salida.

Localización: Recinto Ferial.

09:00 - 9:30H ACCESO A LOS CAJONES DE SALIDA

9:30H SALIDA PRUEBA UCI MARATÓN

También está ubicado el inicio del segundo bucle y la meta del primer bucle.

Localización: Recinto Ferial.

13:00 - 17:00H PREVISIÓN DE LLEGADA (PRIMER@S - ÚLTIM@S)

Comida: pasta party y huevos fritos con jamón.

Entrega de premios prevista a las 16:00 horas.

Localización: Recinto Ferial.

12:00H APERTURA DE DUCHAS

Localización: Pabellón Polideportivo.

↓ <https://jamonbike.com/jamon-bike-programa/>



JURADO TÉCNICO

PRESIDENTE	Thomas Mittas	ÁRBITRO UCI
ADJUNTO 1	Carmelo José Hernández Molina	NACIONAL
SECRETARIO	Francisco Javier García Rufes (CR)	NACIONAL
COMISARIO	José Antonio Garcés Vicent	NACIONAL
SALIDA	"Por determinar"	ARAGONESA
LLEGADA	"Por determinar"	ARAGONESA

PREMIOS

Trofeos para los tres primeros (mínimo 3 inscritos) de cada categoría.

Jamón para los ganadores-as de cada categoría.

PREMIOS EN METÁLICO, que se harán efectivos mediante transferencia bancaria:

	MASCULINO	FEMENINO
1º	250,00 €	250,00 €
2º	200,00 €	200,00 €
3º	150,00 €	150,00 €
4º	125,00 €	125,00 €
5º	100,00 €	100,00 €
6º	90,00 €	90,00 €
7º	80,00 €	80,00 €
8º	70,00 €	70,00 €
9º	60,00 €	60,00 €
10º	50,00 €	50,00 €

SOLAMENTE PARA ÉLITE Y SUB-23, EN CASO DE SER DEPORTISTA MÁSTER SE SUSTITUIRÁ POR UN VALE REGALO.



EVENTOS Y SERVICIOS



En toda esta zona estará restringido el acceso y aparcamiento durante la celebración de la prueba. Los equipos que deseen instalarse en las zonas PADDOK deberán hacer la solicitud antes del VIERNES 13 DE MARZO a [✉ jamonbike@jamonbike.com](mailto:jamonbike@jamonbike.com)

PUNTOS DE CONTROL / AVITUALLAMIENTOS/ ASISTENCIAS

Para poder realizar las asistencias en los tres puntos habilitados (ICONA, PANTANO LECHAGO Y LUCO DEL JILOCA), deberán acreditarse y llevar la acreditación. VER EL MAPA ADJUNTO. Incluyen ambulancia y avituallamiento (bebida-comida) muy surtido.



SERVICIOS



Los equipos no acreditados, autocaravanas (ver en el mapa la zona habilitada, sin servicio de luz, ni agua) y resto de participantes, tienen numerosos sitios y zonas por todo el pueblo, para aparcar.

EL SERVICIO AL PARTICIPANTE INCLUYE:

BOLSA CORREDOR, MASAJE, COMIDA y BEBIDA, AVITUALLAMIENTOS, SERVICIO LIMPIA BICIS, DUCHAS-SUELO DURO, DOS AMBULANCIAS MEDICALIZADAS, SERVICIO DE PROTECCIÓN CIVIL, FERIA CORREDOR Y BAÑOS. En caso de instalarse un servicio mecánico, los gastos correrán a cargo del corredor.



CAJONES DE SALIDA

Es importante llevar los dorsales bien visibles para poder acceder a los cajones de salida que tendrán la siguiente distribución (según marca el reglamento de la RFEC) y siempre supeditados al criterio de los comisarios UCI, en función del número de inscritos-as por categorías:

Se establecerá un primer bloque de cajones para las categorías masculinas, a continuación y conforme a los mismos criterios anteriormente expresados se establecerá un segundo bloque de cajones para las categorías femeninas.

1. Campeón/a del año anterior (Sí mantiene la categoría)
2. A continuación se llamará a los ciclistas que tengan puntos UCI XCM, por orden de mayor a menor.
3. A continuación los deportistas con puntos XCO
4. A continuación los 25 primeros/as del ranking nacional XCM vigente, y en aquellas categorías en las que no exista conforme a la clasificación provisional o final de la Copa de España XCM del año en curso
5. A continuación ciclistas de la categoría seleccionados/as por las distintas Federaciones Autonómicas
6. A continuación y en cajón separado, el resto de ciclistas de la categoría.

El orden de las categorías en cada uno de los bloques (masculino y femenino) en la parrilla de salida es el siguiente:

Élite, Sub23, Master 30, Master 40, Master 50, Master 60.

DORSAL



**OBLIGATORIO
LLEVAR EL DORSAL
VISIBLE EN LA
ESPALDA Y EN EL
MANILLAR.**

RANGOS DE DORSALES POR CATE-

	CATEGORÍA	RANGOS PRINCIPALES				RANGOS AMPLIACIÓN		
HOMBRES	Elite	1	al	100	y	1001	al	1099
	Sub 23	101	al	199	y	1101	al	1199
	Master 30	301	al	399	y	1301	al	1399
	Master 40	401	al	499	y	1401	al	1499
	Master 50	501	al	599	y	1501	al	1599
	Master 60	601	al	699	y	1601	al	1699
	Junior	201	al	299	y	1201	al	1299
	CICLOTURISTAS	2000						
MUJERES	Elite	801	al	809	y	1801	al	1809
	Sub 23	811	al	819	y	1811	al	1819
	Master 30	831	al	839	y	1831	al	1839
	Master 40	841	al	849	y	1841	al	1849
	Master 50	851	al	859	y	1851	al	1859
	Master 60	861	al	869	y	1861	al	1869
	Junior	821	al	829	y	1821	al	1829
	CICLOTURISTAS	2000						

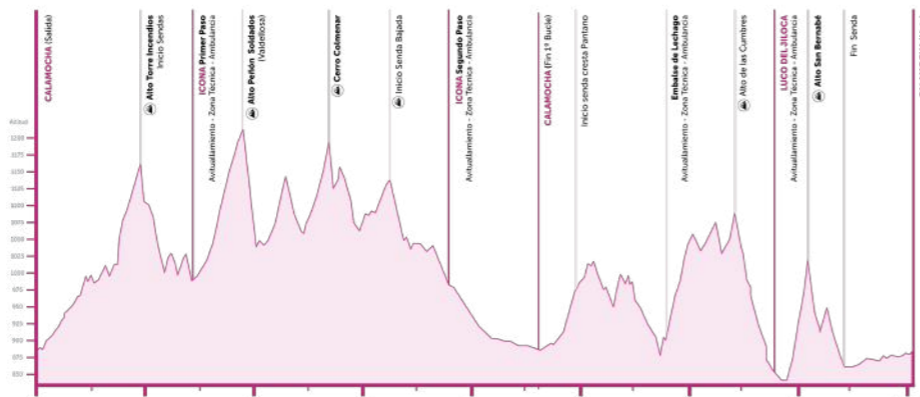
RECORRIDO Y SEÑALIZACIÓN



Son 80 km. y 1.900 m. de desnivel, se pasa una vez por meta y se publicarán-emitarán por live-timing y streaming las imágenes y tiempos de paso.



La señalización será horizontal con spray biodegradable fosforito y líneas de yeso blancas, y vertical con cintas amarillas y señales-fecha en las zonas con dificultades.



SE RESPETARÁN LAS HORAS DE CORTE ESTABLECIDAS

Prevalciendo el criterio del 80% del tiempo del primer corredor; según se vaya desarrollando la carrera, la última decisión siempre la tienen los COMISARIOS ÁRBITROS

IMPORTANTE:

Los recorridos próximos a los accesos-salidas de cada uno de los bucles-avituallamientos-asistencias técnicas, pueden sufrir ligeras modificaciones debidamente señalizadas y con personal de la organización; pero que no afectan al track general.



RECORRIDO Y SEÑALIZACIÓN

RUTÓMETRO (80 km. y 1.900 m.) JAMÓN BIKE 2.026



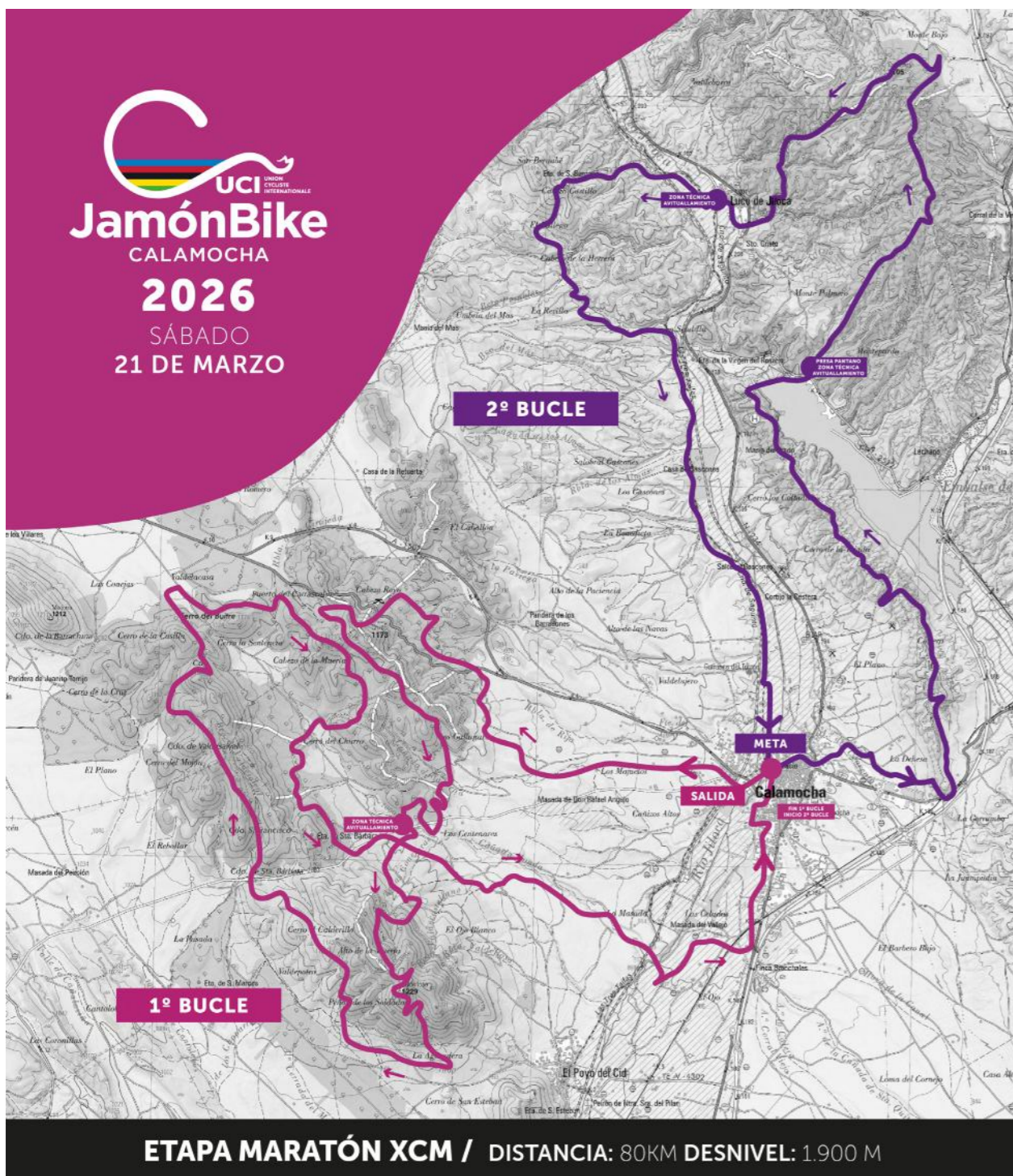
KM. RECORRIDO	LOCALIZACIÓN	ALTURA	HORA CIERRE (INFORMACIÓN)	PRIMEROS	TIEMPO MÁS LENTO
0,00	CALAMOCHA (SALIDA)	880 m	10:00	09:30	09:40
9,40	ALTO TORRE DE INCENDIOS	1.120 m.	INICIO SENDAS	10:05	10:45
14,50	ICONA, primer paso	990 m	AVITUALLAMIENTO ZONA TÉCNICA AMBULANCIA	10:15	11:00
18,80	ALTO PEÑON DE LOS SOLDADOS (VALDELLOSA)	1.216 m	INICIO SENDA DE BAJADA	10:28	11:40
22,80	INICIO SENDA	1.145 m	INICIO SENDA BAJADA A CARRETERA	10:37	12:05
24,00	CRUCE CARRETERA	1.074 m	CRUCE CARRETERA E INICIO SENDEROS	10:40	12:10
26,80	CERRO COLMENAR	1.200 m	ALTO SENDA	10:47	12:30
32,40	INICIO SENDA BAJADA	1.140 m	SENDAS BAJADA	11:00	13:00
37,30	ICONA segundo paso	990 m	AVITUALLAMIENTO ZONA TÉCNICA AMBULANCIA	11:10	13:28
46,40	CALAMOCHA (FIN 1º BUCLE)	880 m	15:00	11:30	14:20
48,70	INICIO SENDA CRESTA	921 m	INICIO DE SENDERO CRESTA	11:37	14:33
57,80	FINAL PRESA E INICIO CAMINO	900 m	AVITUALLAMIENTO ZONA TÉCNICA AMBULANCIA 15:30	12:00	15:15
62,30	INICIO SENDAS CUENCABUENA	1.076 m	SENDEROS DE BAJADA Y SUBIDA	12:10	15:35
68,00	LUCO DE JILOCA	860 m	AVITUALLAMIENTO ZONA TÉCNICA AMBULANCIA 16:00	12:23	16:00
70,90	ALTO SAN BERNABÉ	1.020 m	INICIO SENDA BAJADA META	12:30	16:20
74,20	FIN SENDA	860 m	VIRGEN DEL ROSARIO CAMINO A META	12:37	16:40
80,00	CALAMOCHA (META)	880 m	17:00 CIERRE META	12:50	17:00

RECORRIDO Y SEÑALIZACIÓN

LOCALIZACIONES

TODA LA DESCRIPCIÓN, DESCARGAS E INFORMACIÓN PUEDE CONSULTARSE EN:

 <https://jamonbike.com/jamon-bike-recorridos/>



LOCALIZACIONES E ITINERARIOS DE INTERÉS PARA EL PARTICIPANTE Y ASISTENCIAS.

PARKING AUTOCARAVANAS

<https://maps.app.goo.gl/a25mhtNRxraV2vB58>



PABELLÓN POLIDEPORTIVO, DUCHAS, SUELO DURO Y PARKING

<https://maps.app.goo.gl/zY8VQ32cdV5t1DWk6>

<https://maps.app.goo.gl/woGhT7L78Pk1PSYX7>



CALAMOCHA (SALIDA - PADDOK - 1º BUCLE - META)

<https://maps.app.goo.gl/V4Ad21qNrMb5MTe76>



1ª y 2ª ZONA TÉCNICA - AVITUALLAMIENTO (ICONA)

Zona técnica y parking.

<https://maps.app.goo.gl/xtYH7SLtnt7f5gk8>

Itinerario de salida.

<https://maps.app.goo.gl/nSSFMCVLPayZvAtB7>

Itinerario de regreso a Calamocha.

<https://maps.app.goo.gl/jvKBftUxjTvzj6L6A>



3ª ZONA TÉCNICA - AVITUALLAMIENTO (PANTANO DE LECHAGO) /

Zona técnica y parking.

<https://maps.app.goo.gl/iprVEEZMLit1RuKu7>

Itinerario desde la zona técnica anterior.

<https://maps.app.goo.gl/mTMbaXEND3rEjoeS8>



4ª ZONA TÉCNICA - AVITUALLAMIENTO (LUCO DE JILOCA)

Zona técnica y parking.

<https://maps.app.goo.gl/D1Mcf7yydNCpqCx67>

Itinerario recomendado de regreso a Calamocha.

<https://maps.app.goo.gl/rEGCMAJum5g5AFG16>



En la página web www.jamonbike.com, se puede consultar toda la información de la carrera, así como las novedades y noticias en español, inglés y francés, pulsando en la parte superior derecha de la web.

EMERGENCIAS

Antes de acudir a un centro hospitalario, deberán contactar con los teléfonos de emergencia facilitados por la organización y que aparecen más adelante.



Centro de Salud de Calamocha, (junto a SALIDA-META)

[como llegar al Centro de Salud](#)

Dirección: Av. Valencia, 1, 44200 Calamocha, Teruel
Teléfono: 978 73 10 14



Hospital Obispo Polanco

[como llegar al Hospital de Teruel](#)

Dirección: Av. Ruiz Jarabo, s/n, 44002 Teruel
Teléfono: 978 65 40 00



Hospital Universitario QuirónSalud Zaragoza

[como llegar a la Clínica QuirónSalud](#)

Dirección: Avda. Gómez Laguna, 159, 20012 Zaragoza
Teléfono: 976 72 00 00



Clínica Montecanal (Viamed)

[como llegar a la Clínica Montecanal \(Viamed\)](#)

Dirección: C/Franz Schubert, 2, 50012 Zaragoza
Teléfono: 976 24 18 18

DURANTE LA PRUEBA

Una semana antes de la prueba, se mandará por mail el enlace de seguimiento y se publicará en la web.

+ 100 voluntarios.

2 ambulancias SVA COMPLETAS + MÉDICO + ENFERMERO (DUE).

2 4x4 con servicio de asistencias para primeros auxilios.

Carpa de protección civil en la salida-1º y 2º bucle-meta.

1 médico y enfermero (due) para asistencias de primeros auxilios.

2 motos para transportar sanitarios a zonas de difícil acceso.

DIRECTO TV

Se podrá seguir la prueba en directo a través de nuestro canal de youtube.



[LIVE TV](#)



IMPORTANTE

El 1 de febrero, la UCI publicó en su sitio web una modificación del reglamento general que rige la organización de carreras ciclistas. En la página 3 del [PDF](#), el Artículo 1.1.006 establece, y citamos textualmente:

Los corredores extranjeros deberán traer un documento firmado por su federación, donde se acredite que con su licencia pueden participar en la prueba (JAMÓN BIKE, ESPAÑA). Igualmente si participan como equipo.

“Una vez expedida la licencia, el titular de la misma y su equipo serán totalmente responsables de garantizar que el corredor en cuestión solo participe en eventos ciclistas en países donde los seguros de accidentes y responsabilidad civil sean válidos. La federación nacional y la UCI no serán responsables en ningún caso de que un titular de la licencia participe en un evento ciclista en un país donde su seguro de accidentes o responsabilidad civil no sea válido. El titular de la licencia y su equipo serán los únicos y exclusivos responsables de dicha participación en un evento ciclista”.

Esto significa que, durante el proceso de recogida de dorsales, los comisarios de carrera le solicitarán la autorización o documentación de su federación nacional que acredite su autorización para participar en la carrera en España.

Para evitar cualquier contratiempo, le recomendamos solicitar esta autorización en los próximos días para presentarla en la oficina permanente de la carrera.

Si no puede obtenerla, la organización le emitirá un seguro de accidentes y responsabilidad civil para los días de competición.

• La prueba se celebra bajo la reglamentación de la UCI, la RFEC, y en último lugar por el propio reglamento de la prueba.

• Inscribirse en la jamón bike implica la aceptación y el cumplimiento de estos reglamentos, de la legislación de protección de datos y cuantas disposiciones legales y sanitarias le afecten; así como de sus posibles modificaciones (las cuales se harán públicas con suficiente antelación).

Durante la prueba, el uso de cámaras por parte de los corredores está prohibido.

Esperamos que esta información le sea útil.



MUY IMPORTANTE

En caso de accidente, avería o retirada durante la carrera, estos son los números de teléfono a los que podéis llamar por este orden:

655 127 021
620 221 578

Información a transmitir:

- DORSAL.
- Pto. km del rutómetro o enviar ubicación a través de whatsapp.
- Avería / Retirada / o Accidente (gravedad, nº de heridos, zona difícil acceso.....).